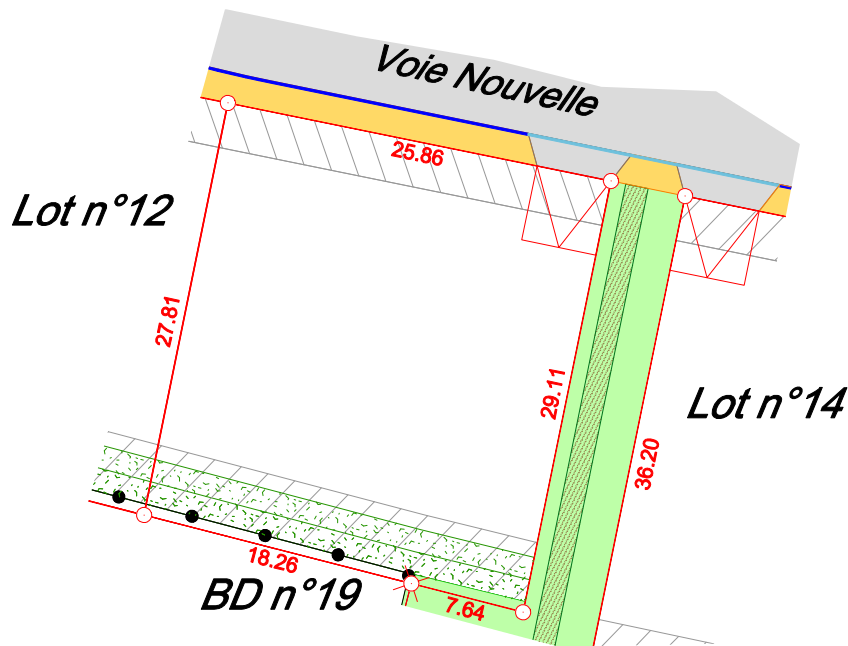


PLAN DE VENTE DU LOT 13



Echelle : 1/500













PLAN DE SITUATION (sans échelle)



Superficie : 736 m² Surface de plancher : 360 m²

Réf. cadastrale : BD n°186

LÉGENDE :

- | | | | |
|---|--|---|-----------------------------|
|  | Haie plantée par l'aménageur à l'intérieur des lots à conserver obligatoirement par les acquéreurs |  | Engazonnement |
|  | Contour des lots |  | Chaussée et accès en enrobé |
|  | Accès imposé avec zone de stationnement privative non close |  | Trottoir en béton désactivé |
|  | Borne OGE nouvelle |  | Bordure T2 avec vue |
|  | Borne OGE existante |  | Bordure T2 arasée |
| | |  | Clôture |
| | |  | Zone non constructible |

Nota : La position des branchements, des différents aménagements, des principes liés au règlement du lotissement est donnée à titre indicatif. Elle fera l'objet d'une vérification auprès du maître d'ouvrage du lotissement concerné.

Ces données sont issues du fichier DCE01.dwg fourni par ABSCISSE GÉO-CONSEIL VRD.

Société de Géomètres-Experts - Bureau d'études V.R.D.



Dressé par le cabinet **ABSCISSE GÉO-CONSEIL**
anciennement **Cabinet Biget - Saux et Cabinet Merle**

3, Rue des Courlis - BP26
86281 SAINT-BENOIT Cedex
TEL : 05.49.01.37.77

16, Grand' Rue
86500 MONTMORILLON
TEL : 05.49.91.16.55